

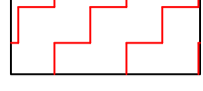
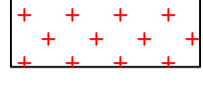




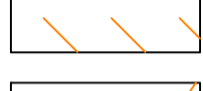




LEGENDA:


Classe 4 - Fattibilità con gravi limitazioni

-  Sottoclasse 4a - Aree soggette a crolli di massi (distacco e accumulo)
-  Sottoclasse 4b - Aree di frana quiescente (scivolamenti, colate ed espansioni laterali)
-  Sottoclasse 4c - Aree a franosità superficiale attiva diffusa (scivolamenti, soiffusso)
-  Sottoclasse 4d - Aree di percorsi potenziali di colate in detrito e terreno fasce di rispetto del reticolo idrico (principale e minore)

Classe 3 - Fattibilità con consistenti limitazioni

-  Sottoclasse 3a - Aree a pericolosità potenziale legata a orientazione sfavorevole della stratificazione in roccia debole e stimata o calcolata area di influenza
-  Sottoclasse 3b - Aree a pericolosità potenziale legata a possibilità di innescio di colate in detrito e terreno valutate o calcolate in base alla pendenza e alle caratteristiche geotecniche dei terreni
-  Sottoclasse 3c - Aree a pericolosità potenziale legata alla presenza di terreni a granulometria fine (limi e argille) su pendii inclinati, comprensive delle aree di possibile accumulo
-  Sottoclasse 3d - Aree ad elevata vulnerabilità dell'acquifero sfruttato ad uso idropotabile ero del primo acquifero
-  Sottoclasse 3e - Aree allagate in occasione di eventi meteorici eccezionali o allagabili con minore frequenza (indicativamente con Tr superiori a 100 anni)
-  Sottoclasse 3f - Aree con consistenti disomogeneità tessiturali verticali e laterali
-  Sottoclasse 3g - Aree con riporti di materiale

Classe 2 - Fattibilità con modeste limitazioni

-  Sottoclasse 2a - Aree a pericolosità potenziale legata a possibilità d'innescio di colate di detrito e terreno



Comune di
Maslianico
Provincia di Como



tavola
5
1:2.000

**PIANO DI GOVERNO DEL TERRITORIO
COMPONENTE GEOLOGICA,
IDROGEOLOGICA E SISMICA**
ai sensi della D.G.R. n°1X/2616 del 30/11/2011 e D.G.R. n°X/6738 del 19/06/2017

Carta di fattibilità delle azioni di piano
(Piano delle Regole)

allegata alla delibera di approvazione

il progettista

il responsabile del settore

